

## تأثير شبكات القوى الحاكمة على التشكيل الفراغى للمناطق السكنية بمدينة نصر نصر "دراسة حالة الحى الرابع"

م/ إبراهيم مجدى محمد أحمد<sup>1</sup>    أ.د/ صادق أحمد صادق سعد<sup>2</sup>    د/ محمد أحمد رزق الشربيني<sup>3</sup>

<sup>1</sup> معيد بقسم الهندسة المعمارية، كلية الهندسة بشبرا، جامعة بنها.  
<sup>2</sup> أستاذ التصميم الحضري بقسم الهندسة المعمارية، كلية الهندسة بشبرا، جامعة بنها.  
<sup>3</sup> مدرس بقسم الهندسة المعمارية، كلية الهندسة بشبرا، جامعة بنها.

**المخلص:** يتناول البحث دراسة أثر القوى الحاكمة غير المادية على التشكيل الفراغى للمناطق السكنية فى مدينة نصر فى الفترة ما بين عامى 1952:1974م، حيث تمثل بداية الفترة تحول واضح فى القوى السياسية بتولى الضباط الأحرار مقاليد الحكم وما تبعه من تغييرات فى منظومة القوى الحاكمة مما أدى إلى حدوث تحول عمرانى وسيادة التشكيلات الفراغية للمناطق السكنية الشبيهة بالتشكيلات لكثلى وفراغات مناطق غربية متأثرة أيضا بالفكر الحداثى، وتم إختيار نهاية الفترة مع الإنفتاح الإقتصادى كنقطة تحول للقوى الاقتصادية ومنظومة الشبكة الحاكمة التالية لها.

فأعدمت الدراسة تحليل شبكة القوى الحاكمة المؤثرة على التشكيل الفراغى لمنطقة الحى الرابع بمدينة نصر واستقراء تلك القوى الحاكمة للحالة الدراسية، والتعرف على التشكيلات الفراغية لمنطقة الدراسة فى الفترة الزمنية ما بين عامى 1952:1974م، لبيان أثر شبكة القوى الحاكمة وعملها كمنظومة قوى على التشكيلات الفراغية لمنطقة الحى الرابع كحالة دراسية وعلى المناطق السكنية بمدينة نصر.

**الكلمات المفتاحية:** شبكات القوى الحاكمة- التشكيل الفراغى- المناطق السكنية

### 1- مقدمة

تتغير السمات والتشكيلات الفراغية للمناطق الحضرية والمدن بشكل مستمر مع التغيرات الزمنية نتيجة عوامل متعددة، ويمكن إرجاع هذا التغير فى السمات العمرانية والتشكيلات الفراغية إلى التغيرات الحادثة على المستوى الإقتصادى أو السياسى أو الإجتماعى أو الثقافى.

بالنظر إلى تلك المتغيرات نظرة شاملة نجد أنها تكون معا شبكة قوى حاكمة تعمل كمنظومة متكاملة يصعب فصلها عن بعضها البعض، ساعدت جميعا فى تشكيل تلك السمات العمرانية والفراغية سواء على المستوى الشامل العام للمدينة ككل أو على مستوى النسيج العمرانى لأجزاء عمرانية مختلفة الحجم مثل الأحياء أو المجاورات أو البلوكات السكنية أو المجموعات السكنية وغيرها.

من هنا يمكن الفرض بأنه هناك مؤثرات أو قوى غير حسية وغير ملموسة (Non-Physical Elements) قامت بإحداث تحولات أثرت على تشكيل السمات العمرانية للمدينة أو المناطق الحضرية بها؛ إذا فالمدينة تتشكل متأثرة بمجموعة من شبكات القوى الحاكمة -التي تعمل معا بشكل متشابك متداخل وليست كقوى منفصلة - تؤثر على تشكيل العمران بها وتطور هو تغير هذه الشبكات يغير من خصائص وسمات العمران؛ حيث أنه لا يمكن الفصل بين هذه القوى وبعضها البعض، ما قد يتسبب فى إهمال قوى أو مجموعة قوى مؤثرة داخل الشبكة لم تكن فى الحسبان وبالتالي الخروج بنتائج غير دقيقة، ولكن من خلال دراسة تلك القوى بشكل متشابك يمكن فهم القوى الكامنة وراء السمات العمرانية بشكل أشمل وأوضح وأدق والتعرف على عمليات التأثير والتأثر بين تلك الشبكات والمنتج العمرانى الناتج، فتم إختيار حدود زمنية للبحثين عامى 1952:1974م حيث تمثل بداية الفترة تحول واضح فى القوى السياسية بتولى الضباط الأحرار مقاليد الحكم، وتمثل نهاية الفترة الإنفتاح الإقتصادى كنقطة تحول للقوى الاقتصادية، وتم إختيار مدينة نصر لأنه كان مستهدف لها أن تكون العاصمة الجديدة فى تلك الفترة، ومدينة الثورة، والمدينة التى تقوم الدولة بتخطيطها وتصميم فراغاتها ومبانيها وتشرف على عمليات إعداد الرسومات والتنفيذ، وبالتالي يظهر فيها توجهات الدولة ومنظومة عمل شبكة القوى الحاكمة وتم إختيار الحى الرابع لأنه أحد الأحياء السكنية نمطية التخطيط بالمدينة وهو حى يستهدف الطبقات الاجتماعية المتوسطة وهى الطبقات المستهدفة تنميتها سياسيا فى ذلك الوقت.

### مشكلة البحث:

تتلخص المشكلة البحثية فى عدم تناول أثر القوى غير المادية فى التشكيل الفراغى للمناطق السكنية تناولا كافيا، وتركيز الدراسات على قوى منفردة ومستقلة ومنفصلة عن باقى القوى يفشل فى تفسير أسباب التغيرات الطارئة على التشكيل الفراغى وبالتالي يتسبب فى الوصول إلى رؤية منقوصة عن الأسباب الحقيقية وراء التشكيل الفراغى للمناطق السكنية، فنرى أنه يجب دراسة القوى المؤثرة على التشكيل الفراغى للمناطق السكنية بشكل شبكى من خلال منظومة "شبكة القوى الحاكمة" وهو ما يصل بنا إلى فهم شامل وواضح لأثر القوى غير المادية فى التشكيل الفراغى.

**مناهج البحث:**

**يعتمد البحث على المنهج الإستقرائى والتحليلى:** عن طريق جمع المعلومات والبيانات التى تتناول الشبكات الحاكمة وتحليلها وربطها بالمتغيرات فى التشكيل الفراغى للمناطق السكنية وتشكيل العمران فى منطقة الحى الرابع بمدينة نصر.

**فرضية البحث:**

تتشكل المدينة متأثرة بمجموعة من شبكات القوى الحاكمة - التى تعمل معا بشكل منظومى - تعمل على تشكيل الفراغ العمرانى بها وتطور أو تغير هذه الشبكات بغير من خصائص وسمات العمران وبالتالي إنتاج تشكيلات فراغية جديدة.



□ نسيج مدينة القاهرة سنة 1958م

□ نسيج مدينة القاهرة سنة 1933م

□ نسيج مدينة القاهرة سنة 1800م

**1-1- شبكات القوى وشبكات القوى الحاكمة:**

شبكات القوى هى شبكات إقتصادية أو سياسية أو ثقافية أو إجتماعية؛ أما شبكات القوى الحاكمة فهى مجموعة شبكات القوى السابقة مجتمعة فى شكل متشابك والى تعمل على تشكيل سمات العمران والفراغات بالمدينة والمناطق الحضرية (Pfieger, et al., 2010).

**2-1- شبكات القوى الحاكمة والتشكيل الفراغى والتحويلات العمرانية:**

يتأثر التشكيل الفراغى بكل من العوامل المادية - الخصائص الجغرافية والطبيعية والمناخ - والعوامل اللامادية مثل القوى الإجتماعية والإقتصادية والسياسية والثقافية فجميع تلك العوامل يؤثر سلبا وإيجابا على السمات العمرانية وتشكيل النسيج العمرانى وتشكيل الفراغات (سعد، 2017).

فالقوى الثقافية والإرث الثقافى والتأثير السياسى والقوى الإقتصادية والفصل أو الدمج الطبقي لفئات المجتمع جميعها تشكل مجموعة متشابهة من القوى التى تميز النماذج فى ظل الاستقلال أو تحت مظلة الاستعمار، ويمكن ضرب مثال من خلال مراجعة تاريخ التحديث والتخطيط العمرانى فى الجزائر بالوصف والتحليل تجربة التصادم المعماري التاريخي الذي حدث فى الجزائر - من خلال نموذجين رئيسيين؛ فالنموذج الأول فى سياق استعماري استيطاني مارست خلاله فرنسا الهيمنة على المجتمع والعمران والفن والتعمير، والنموذج الثانى فى سياق الاستقلال فتبين أن فى العقود الأخيرة وجدت محاولة لتجاوز هذا الإرث التاريخي (سعيدونى، 2016)، بقرارات سياسية إلا أنها ظلت متأثرة بالتبعية الثقافية للاستعمار.

وهو ما يوضح أن التحويلات العمرانية تساهم فى إعادة صوغ واقع المدينة وقد عالج "عبدوتى محمد أحمد" التحويلات فى العاصمة العربية نواكشوط من منظور متعدد الاختصاصات (شبكات القوى الحاكمة) للحصول على رؤية "ثلاثية الأبعاد" كما يصف: إقتصادية واجتماعية وبيئية بما يسمح بتفسير واقع المدينة وكيف أنه نقيضا شبيه تام لما كان مأمولا (أحمد، 2016)؛ ويوضح ياسر محجوب أنه يمكن معالجة مسألة تغير شكل المدينة العربية ومفهومها من خلال ربط تغير شكل المدينة العربية بضررات التغيرات الإقتصادية والسياسية والاجتماعية والثقافية (محجوب، 2016).

**1-2-1- الجانب الإجتماعى من شبكة القوى الحاكمة:**

منذ حضارات الشرق القديم كانت السمة الرئيسية للنظام الإجتماعى هى الإنتقال بين الطبقات فنجد التنوع والتبدل المستمر داخل النظام الإجتماعى فالإنتقال من مهنة إلى أخرى هو سمة رئيسية منذ عصور ما قبل التاريخ وما قبل الأسرات، فيصعب تقسيم تلك المجتمعات إلى طبقات إجتماعية واضحة التمايز، حيث كانوا يتواجدون فى مجموعات بسيطة (Redman, 1978):

ويؤكد "Sablet" على أن الفراغات العمرانية لها دورها فى تقليل العلاقات المقننة القائمة على الإنتقاء العرقى والطبقي ويشير إلى أنها تسمح بالتواصل الإجتماعى أكثر من الفراغات المغلقة وتوفر فرص أكبر للإختيار مما يتيح جوانب أكثر حرية عن غيرها من الفراغات، فهى تحفز على (الإلتقاء- الثقافة- التعبير عن الذات والمطالبة- الإتصال والتلقين- الأمن والأمان- الترفيه واللعب).

وعلى الرغم من ذلك التفاعل المتبادل بين تشكيل تلك الفراغات وتأثيره وتأثيره فى القوى الإجتماعية الرابطة بين مجموعات البشر إلا أننا لا نجد دليل واضح على أن التشكيل الفراغى الناتج أو النسيج العمرانى نتاج تأثير قوى إجتماعية منفردة ولا يمكن الجزم بأنها صاحبة التأثير الأوحد على هذا النمط الشكلى للعمران فهو وإن تحقق فى ظروف معينة يمكن ألا يتحقق تحت ظروف أخرى (Sablet, 1991)؛ ولذا فإن فكرة الشبكات أصبحت أحد المفاهيم الأساسية التى تمكننا من أن نبدء من خلالها بفهم التغيرات والتحويلات فى عالمنا الإجتماعى فمن خلال التعرف على الهيئات التى تمثل الفئات الإجتماعية والسياسية ومصلحتها التى تمثل المصدر الحيوى لتلك التغيرات والربط بينها يمكننا الوقوف على أشكال وأسباب تلك التغيرات؛ فغالبا ما تبدو المقاربات المختلفة معاكسة تماما بعضها لبعض ولكن إذا كنا على استعداد للتعامل معها جميعا فيمكن تسليط الضوء على تأثيرات متشابهة من خلال تلك النظرة الشاملة (حداد، وآخرون، 2016).

**2-2-1- الجانب الإقتصادى من شبكة القوى الحاكمة:**

"بالرغم من منطقية تأثير إقتصاديات البناء على العمران - إلا أنه يصعب تمييز حجم ذلك التأثير وطبيعته بشكل مجرد عن باقي المؤثرات." فمثلا فى الشرق القديم كانت منازل الفقراء والقصور تشيد من الطوب اللبن على حدا سواء وهو نفس مادة البناء لكليهما وقد يرجع ذلك إلى توفير زمن البناء أو

تأثرهم بقوى أخرى ولكن لا يمكن تقليل حجم تأثير المستوى الإقتصادي الذى لعب دورا هاما فمثلا فكانت منازل الأغنياء أكبر فى المساحة و بها مناطق تخزين أكثر وأخذت مواقع أكثر تميزا طبقا للمستوى الإقتصادي للمالك والرفاهية المطلوبة وهو ما لم يكن متاحا لدى العامة من الناس(سعد، 2017).

### 1-2-3- الجانب السياسى من شبكة القوى الحاكمة:

يطالعنا التاريخ أنهم تنفرد القوى السياسية فى نشأة المدينة المصرية القديمة إلا فى مدينة "أخت أتون" أو "تل العمارنة" التى أمر بإنشائها إخناتون -ولكن حتى وإن تفردت القوى السياسية المتمثلة فى القرار الأتوقراطى للملك بنشأتها إلا أن إستخدام خامات البناء من الطوب اللبن يضيف قوى أخرى لتشكيل المدينة إما للتسريع بإتمام البناء أو لظروف إقتصادية فرغم التنافس الدائم بين منف وطيبة فى مصر الفرعونية وهو النزاع بين شمال وجنوب البلاد لا يوجد دليل على أثر تلك القوى منفردة على نشأة مدن ذات استمرارية تاريخية فيعد وفاة إخناتون عادت العاصمة مرة أخرى لطيبة. فتتابع الملوك على الحكم يعطى تحولاً سياسياً، ورغم ذلك ظلت العاصمة تنتقل بشكل بدولى بين منف وطيبة قد يرجع ذلك لعوامل جغرافية طبيعية جنباً إلى جنب مع العوامل السياسية إلا أن العوامل السياسية غالباً لا تنجح منفردة فى المساعدة على نشأة المدينة ومن ثم تشكيلها(سالم، 1984). كما يؤكد (Rose, 2016) بذلك لا يمكن الوصول لفهم واضح للعمران من خلال إختزال المؤثرات عليه لقوى مادية فقط وموقع متأثر بالقوى السياسية.

### 1-2-4- الجانب الثقافى من شبكة القوى الحاكمة:

سعد،(2017) يخبرنا عن اتفاق كل من الحضارة المصرية القديمة وحضارة بلاد الرافدين على سيطرة المعتقدات الدينية على كثير من أوجه الحياة اليومية والعامة وسيطرتها على الثقافات المحلية، إلا أن تأثير تلك المعتقدات على الظواهر والرموز العمرانية للحضارتين يختلف فى أوجه ويتشابه فى أوجه أخرى . فتختلف الأساليب العامة لتمثيل المعابد المصرية القديمة عن الأساليب العامة لتمثيل المعابد فى بلاد الرافدين. ويظهر أثر تمثيل المعابد بزقوراتها المرتفعة المتدرجة فى بلاد النهرين بوضوح فى صورة المدينة ويصبغها بالطابع الدينى. فى المقابل، هيمنت المعابد المصرية القديمة على الطابع المصري العام بصرحها التذكاري المميز وتشكيله المصمت الصارم العازل. فتشابه العمران المصري والرافدي فى فكرة فصل وعزل المنشآت الدينية وإن اختلفا فى تمثيلهما البصري والمكانى.

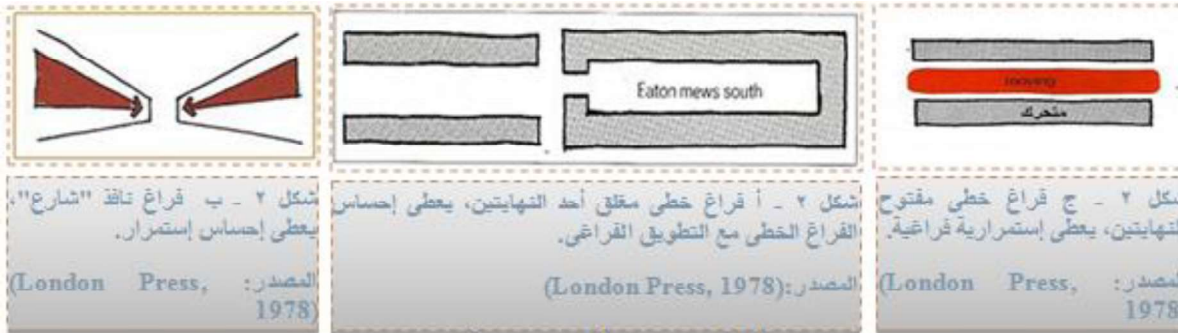
### 1-2-1- الفراغ العمرانى:

هو فراغ خارجى محدد بثلاثة أبعاد هى الطول والعرض والإرتفاع حيث يحوى الأشياء والأشخاص والأنشطة الإنسانية، ويتشكل الفراغ الحضري بواسطة مجموعة المحددات الفراغية والعلاقات بين الخطوط المكونة للفراغ، وتتعدد الفراغات العمرانية من حيث الشكل والحجم وطريقة المعالجة الفراغية وتتخذ خصائص فراغية لا نهائية بحيث تخدم تلك الخصائص مختلف الوظائف والأنشطة الإنسانية أي أن العلاقة بين الإنسان والفراغات النهائية المدركة تمثل المنتج الفراغى العمرانى (التشكيل الفراغى النهائى)(Ashihar, 1981 p. 14).

### تنقسم الفراغات العمرانية إلى:

#### 1-1-1- الفراغات الخطية:

والتي ترتبط أشكالها بمحاورها الطولية وتتحدد وظيفتها الأساسية بطريقة ربطها ولها أشكال متعددة منها المستقيمة والمنحنية والمتعرجة.



### 1-2-2- الفراغات المجمعة:

ترتبط أشكالها أيضا بمحاورها وطريقة ربطها إلا أن ذلك لا يحدد وظيفتها الأساسية المرتبطة أساسا بتداخل وتفاعل الأنشطة الإنسانية فى الفراغ وبالتالي فإن هذا القسم من الفراغات مرتبط أساسا بالمستخدمين ويعطى فرصة للناس للتفاعل والإجتماع فى مجموعات وممارسة الأنشطة المشتركة حيث يعتبر هذا النوع من الفراغات المجمع محتوى للناس والأنشطة. ولكن ما يهمنا هنا هو الشكل الذى تأخذه تلك الفراغات المجمع (Ashihar, 1981 p. 14).

حيث تتأثر الفراغات العمرانية المجمع فى تكوينها وتشكيلها بإحتياجات أفراد المجتمع المعتمدة على خصائص وسمات إجتماعية تستوعب العادات والتقاليد والممارسات الجماعية. فنترتبط هذه الفراغات بالإحتياجات الفعلية للمجتمع وتختلف من مكان لآخر نتيجة إختلاف فكر المجتمع وثقافته وإجتماعياته (Ashihar, 1981 p. 14).

ومن هنا نلاحظ أن تشكيل الفراغ العمرانى يتأثر بشكل واضح ومباشر بمجموعة من القوى الإجتماعية والثقافية والفكرية وغيرها والتي تمثل مجتمعة شبكة قوى حاكمة هى المسؤولة عن هذا التشكيل



شكل 2ب - فراغ مجمع مغلق به نهاية وصول مفتوحة، يعطى الإحساس بالسكون شبه التام. المصدر: (London Press, 1978)

شكل 2 أ - فراغ مجمع مغلق، يعطى الإحساس بالسكون التام. المصدر: (London Press, 1978)

## 2-2- خصائص الفراغات العمرانية:

ترتبط خصائص الفراغات العمرانية أساسا بالمستخدمين والأنشطة والوظائف التي يقومون بها في هذه الفراغات، وخصائص الفراغات العمرانية دور أساسى فى نجاح هذه الأنشطة والوظائف التي يقوم بها المستخدمين لما لها من تأثير كبير على حركة الإنسان وردود أفعاله ومشاعره داخل هذه الفراغات ويمكن توضيح هذه الخصائص فيما يلي (Ashihar, 1981 p. 64:65):

### 2-2-1- النسب: نسبة الفراغ هي العلاقة بين الطول والعرض والأرتفاع.

ويمكن تقسيم الفراغات من حيث النسب إلى:

- الفراغ الطولى (الممر): وهو الذى يعطى الإتجاه والمحورية وليس من الضروري أن يكون مستقيما وهو محدد من جانبيين.
- الفراغ العميق: محدد من ثلاث جوانب ونسبة طوله لعرضه أكبر من 1:1.
- الفراغ المتسع: وهو الفراغ الذى يصلح للمساحات العامة والنسبة بين طوله وعرضه 1:1.

### 2-2-2- المقياس:

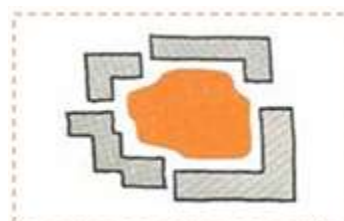
عرف (Hamlin 1952) مقياس الفراغ بأنه الإحتياجات الوظيفية للفراغ بمعنى أن يكون مقياس الفراغ ملائم لحركة الناس وأنشطتهم طبقا لطبيعة هذا الفراغ. (Gehl, 1987 p. 149:155)

وقسم (poul 1965) مقياس الفراغ إلى 3 أقسام:

- المقياس الودود: وهو الذى يحقق الإحتواء ويشجع على التآلف الإجتماعى وتحقيق الخصوصية، هذا المقياس تكون فيه التفاصيل للمحددات المحيطة واضحة جدا بحيث لا يزيد إتساعه عن 4م وهو أقصى مسافة لتحديد ملامح أى شكل.
- المقياس الإنسانى: يقل فى هذا المقياس الإحساس بتفاصيل المحددات المحيطة مع زيادة الإحساس بالكتل بصفة عامة وأقصى الجسم إتساع له 3.5م وهى أقصى مسافة لتميز حركة.
- المقياس التذكارى: ينعدم فيه الإحساس بالتفاصيل وهو يعطى الإحساس بالرغبة والهيبة ويصل إتساعه الى 100 م (Ashihar, 1981 p. 64:65).



شكل 2د - الإحتواء أو الإحاطة الجزئية وضياح الإحساس بالفراغ. المصدر: (London Press, 1978)



شكل 2ج - الإحتواء أو الإحاطة القوية والإحساس القوى بالفراغ. المصدر: (London Press, 1978)

## 3-2- الإحتواء:

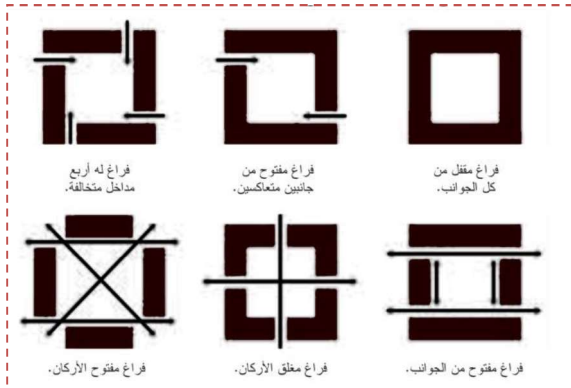
تتحدد نوعية وشدة إحتواء الفراغ العمرانى من العلاقة بين محددات الفراغ وبعضها (فراحت، 2004) أى أنه توجد علاقة طردية بين نسبة الكتلة ودرجة الإحتواء فكلما زاد نسبة الكتلة (المصمت) إلى نسبة الفراغ زادت نسبة الإحتواء؛ وينتج الإحتواء عن مستوى ثانى الأبعاد عندما تصل نسبة 50% أو أكثر من الكتلة (المصمت) لنصل لدرجات الإحتواء؛ وفيما يلى مجموعة من الأمثلة التى توضح العلاقة بين نسبة الكتلة إلى الفراغ وتأثيرها على شكل الفراغ الناتج ونسبه الإحتواء به.

## 4-2- نقاط الإتصال بالفراغ (مداخل الفراغ) وعلاقتها بالإحتواء:

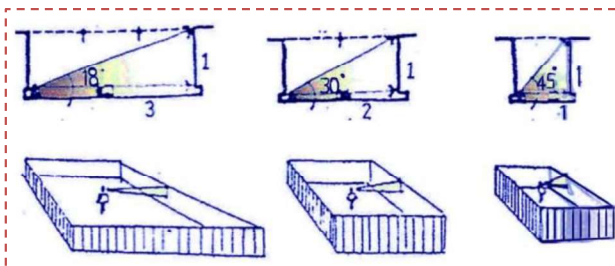
تتنوع النقاط التى تمثل مداخل الفراغ أو نقاط الإتصال بالفراغ فتؤثر على شكل الكتل المحيطة به وعلى إحتواء هذه الكتل للفراغ فينتج منها أشكال متعددة وتتنوع درجات الإحتواء نتيجة تنوع أماكن تلك النقاط وإختلافها من فراغ لآخر. إذا فهناك علاقة عكسية بين نقاط الإتصال بالفراغ ودرجة الإحتواء بحيث كلما زادت نقاط الإتصال بالفراغ قل الإحساس بالإحتواء والعكس. شكل الفراغ وعلاقته بنقاط الإتصال به:



- فراغ مغلق من كل الجوانب: يعطى الإحساس بالعزلة عن الخارج وزيادة الشعور بالإحتواء.
- فراغ مفتوح من جانبيين متعاكسين.
- فراغ له أربع مداخل متخالفة.
- فراغ مفتوح من أربعة الجوانب.
- فراغ مغلق الأركان .
- فراغ مفتوح الأركان : وهو أضعف الفراغات نظرا لعدم وجود أركان والتي تعتبر أساسا في زيادة درجة إحتواء الفراغ(المصرى، 1999).



شكل 2 - نقاط الإتصال بالفراغات الحضرية.  
المصدر: (Cluskey , 1978 p. 112:132)



شكل 3 ب ب درجات إنغلاق الفراغات العمرانية.  
المصدر: (جمعة، 2011)

## 5-2- الإنغلاق:

أولا: درجة الإنغلاق: هي العلاقة بين عرض الفراغ وارتفاع المحددات المحيطة، وهناك درجات إنغلاق للفراغ (Hamlin, 1952 p. 100).

- فراغ شديد الإنغلاق: نسبة الارتفاع للعرض فى القطاع 1:1 وزاوية الرؤية ٥٠ درجة وهو فراغ مغلق.
- فراغ متوسط الإنغلاق: نسبة الارتفاع للعرض فى القطاع 1:٢ وزاوية رأسية ٣٠ درجة.
- فراغ ضعيف الإنغلاق: نسبة الارتفاع للعرض فى القطاع 1:3 وزاوية رأسية ١٨ درجة وهو أقل إنغلاق وإحتواء.
- فراغ منعدم الإنغلاق: نسبة الارتفاع للعرض فى القطاع 1:٤ وزاوية الرؤية ١٤ درجة وتزداد درجة الإحتواء كلما زادت العناصر المحددة والمحيطة بالفراغ وتقل درجة الإحتواء كلما زادت الفتحات فى الحوائط أو العناصر المحددة للفراغ ووجود فواصل كبيرة بين العناصر وبعضها.

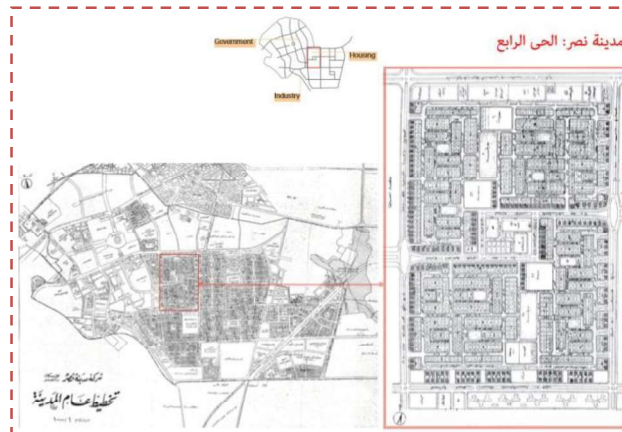
## 2-5-1- درجة إنغلاق الفراغات العمرانية والتي تعتمد

على محددات الفراغ:

١- الفراغ المفتوح: وهو الفراغ الذى تكون المسافات بين محدداته بعيدة بحيث لا تؤدي إلى الشعور بالغلاق ومن الصعب على الإنسان إدراكه فى الطبيعة.

- ٢- الفراغ المغلق: وهو الفراغ المحدد الجوانب ويعطى الإحساس بالإحتواء والحماية والأمان ويستطيع أن يدركه الإنسان بوضوح(المصرى، 1999).
- 3- الفراغ شبه المغلق: وهو فراغ يتكون تلقائيا نتيجة وجود بعض المباني المجتمعة وهو وسط بين الفراغ المغلق والمفتوح من حيث الإستمرارية البصرية، ويتكون من خلال العلاقة بين المباني والعناصر الطبيعية

## 3-1- مثال للإسكان الشعبى -الحى الرابع - بقلب المناطق السكنية جنوب شرق مدينة نصر:



شكل 4- أ بلوك سكنى فى الحى الرابع (مثال للبلوكات السكنية فى مدينة نصر).  
المصدر: (Herzog, et al., 2010).

تتشابه نسب وأبعاد البلوكات السكنية لمدينة نصر مع تلك الموجودة فى شانديجار -عاصمة ولاية "البنجاب" وهى ولاية من ولايات الهند الشمالية واشترك فى تخطيطها وتصميمها كل من المعماري الفرنسي لوكوربوزيه والمعماري الإنجليزي ماكسويل فراى (عارف، وآخرون، بدون تاريخ ص 11)- على الرغم من الإختلاف الظاهر فى تشكيل الطرق الثانوية والتي هى أكثر إستقامة وهندسية فى حالة مدينة نصر عن مدينة شانديجار. كما تم تجنب المسارات المعرجة؛ فنجد سيادة النسيج الهندسى والشوارع المستقيمة تظهر واضحة فى المناطق السكنية فى قلب مدينة نصر بالحى الرابع كما فى قلب مدينة شانديجار (Herzog, et al., 2010). والحى الرابع هو جزء من مناطق الإسكان التى تقع بجنوب شرق المدينة وتشابه معها، ومن هنا يمكن القول بأن وحدة التشكيل الفراغى للشارع تمتاز بالهندسية فهو

فراغى خطى محدد الجوانب بواسطة كتل المباني أو العمارات.

## 3-1-1- الكتل والفراغات Solids & Voids بالحى الرابع بمدينة نصر:

نفاذية وعروض الشوارع:

تمتاز جميع الشوارع الرئيسية والثانوية الموجودة بالحى الرابع بأنها نافذة غير مغلقة النهايات، وتتنوع عروض الشوارع بحيث يصل عرض الشوارع الرئيسية بين ال30:40م والشوارع المنبثقة منها ما بين 18:15 م.  
النفاذية البصرية:

الشارع الرئيسي والشارع الثانوى ذات نفاذية بصرية منخفضة لا يسمحا بالإمتداد البصرى خارجهما إلا من خلال المسافات البينية بين العمارات والكتل المعمارية على إمتدادهما أما النفاذية البصرية للفراغ التجميعى متوسطة.

#### النسب الفراغية:

فجد أن الشارع الرئيسي والثانوى هو فراغ محورى مستقيم ومحدد الجانبين يعطى ديناميكية حركية على إمتداده أما الفراغ التجميعى فهو فراغ متنوع تصل نسبه طوله لعرضه فى حدود 1:1 و 2:1 وله أربعة محددات فراغية.

#### نقاط الإتصال بالفراغ:

الشارع الرئيسي والثانوى مفتوح من كلا جانبيه، والفراغ التجميعى هو فراغ مفتوح من الجوانب، ما عدا الفراغ الأوسط الرئيسى الذى يعتبر مفتوحا من إتجاهين متعاكسين بواسطة الشارع الرئيسى.

#### الطابع الوظيفى:

يمتاز الشارع الرئيسي والثانوى بالطابع السكنى أما الطابع الوظيفى للفراغ التجميعى فيجمع ما بين السكنى والتجارى أحيانا والسكنى فقط أحيانا أخرى.

### 3-1-2- ارتفاعات المباني وتوزيع المباني بالحي الرابع بمدينة نصر:

صممت المجاورات السكنية بحيث: أعتمد التشكيل الفراغى على فراغ أوسط هندسى مستطيل الشكل وهو فراغ محتوى بمجموعة من الكتل عالية الإرتفاع ومفتوح من جانبيين متعاكسين وهو الذى يحوى بداخله الخدمات الرئيسية؛ ومن الناحيتين المؤديتين إلى الفراغ الأوسط جاء




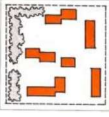

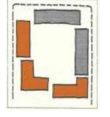
التشكيل الفراغى فى صورة فراغ خطى مفتوح الجانبين يعطى إستمرارية فراغية للوصول للفراغ الأوسط.

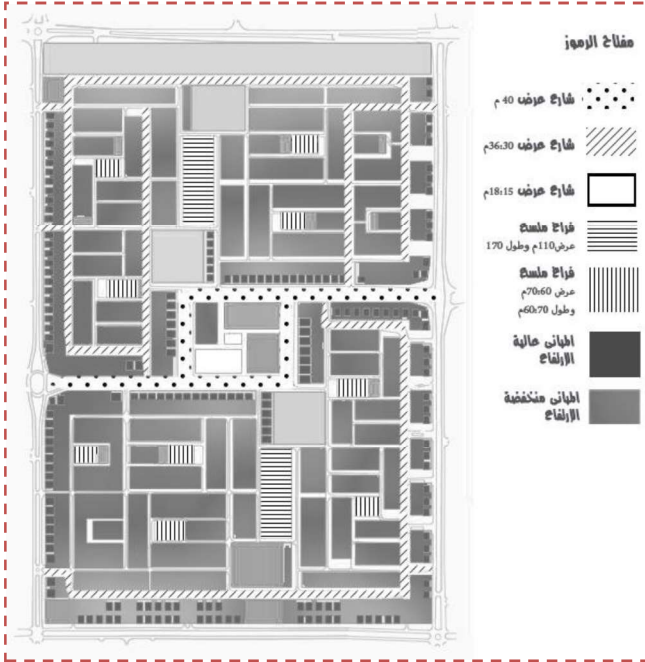
وجاء تشكيل وحدة الفراغ بين البلوكات السكنية فى صورة فراغ مجمع بشكل مستطيل أقرب للمربع من ناحية النسب وهو ما يعطى الإحساس بالسكون، وتتنوع عروض ذلك الفراغ ما بين ال 40م:50م:90م، أما عن العلاقة بين تلك التشكيلات الفراغية نجد أن التنظيم الفراغى للمجاورة اعتمد على وضع المباني ذات الإرتفاعات المنخفضة والتي تصل إلى 24م بعدد طوابق من 8:9 طوابق، بشكل مجمع مع بعضها وفى الأماكن ما بين المحاور الرئيسية للحركة وحدود البلوكات السكنية، وتم وضع المباني ذات الإرتفاعات العالية والتي تصل إلى 36:40م بعدد 12:13 طابق على طول المحاور الرئيسية للحركة وتطوق المباني المنخفضة الإرتفاع من جانب محاور الحركة الرئيسية، وتم وضع الخدمات والمدارس والمسجد فى قلب المجاورة وحديقتين عامتين تقع ما بين قلب المجاورة والمداخل؛ كل ذلك تم تصميمه بنسيج شبكى وهندسية صارمة وواضحة لكل فراغ من الفراغات الموجودة داخل المجاورة.

### 3-1-3- التشكيل الفراغى لوحدة الفراغ بالإسكان الشعبى- الحى الرابع بمدينة نصر:

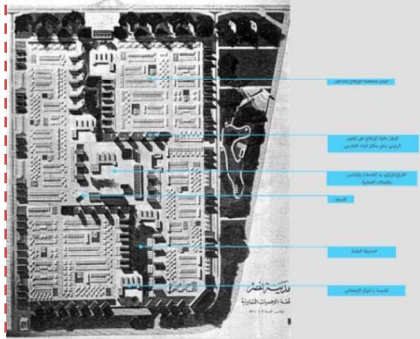
جدول 3-1 التشكيل الفراغى لوحدات الفراغات الموجودة بالحي الرابع بمدينة نصر

إعداد الباحث



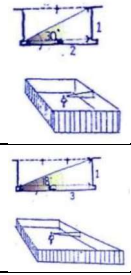
الرمز	الفراغ الحضرى	الرمز	فراغ الشارع الثانوى	الرمز	فراغ الشارع الرئيسى	التشكيل الفراغى
	تجميعى		خطى		خطى	نوع الفراغ العمرانى
	مباني وكتل معمارية وعناصر تنسيق موقعى		مباني وكتل معمارية		مباني وكتل معمارية	محددات الفراغ العمرانى
	متوسطة النفاذية		منخفضة النفاذية		منخفضة النفاذية	النفاذية البصرية



شكل 4- ب الكتل والفراغات بالحي الرابع بمدينة نصر موضحا عليها أبعاد الفراغات. المصدر: (Herzog, et al., 2010) يتصرف من الباحث.



شكل 4- ج توزيع المباني ذات الإرتفاعات العالية والمباني ذات الإرتفاعات المنخفضة حول الفراغات. المصدر: (Herzog, et al., 2010).

نسب الفراغ العراني	فراغ محوري مستقيم	فراغ محوري مستقيم	فراغ محوري مستقيم	فراغ متسع بنسبة طول لعرض 1:1 أو عميق
درجة الإحتواء	قوية	قوية	متوسطة	
نقاط الإتصال بالفراغ	مفتوح من الجانبين	مفتوح من الجانبين	مفتوح من الجانبين	
درجة إنغلاق الفراغ	1:1 تقترب من 45 درجة مغلقة	1:1.5 تقترب من 50 درجة قوی	2:1 و 3:1 ما بين 30:18 درجة متوسط وضعيف	
الطابع الوظيفي للفراغ	إسكان شعبي	إسكان شعبي	سكنى / متعدد الاستخدام (سكنى- تجارى)	

#### 4-1- نتائج دراسة حالة منطقة الحى الرابع السكنية بمدينة نصر:

بسبب إقتصار البحث على دراسة أحد أحياء مدينة نصر (الحى الرابع) فقط فلا يمكن حتى هذه اللحظة تعميم نتائج البحث على المدينة ككل ولا على العمران فى تلك الفترة الزمنية ويوصى باختبار تلك النتائج على أماكن أخرى فى نفس الفترة الزمنية.

تأثير الجانب الإجتماعى من شبكة القوى الحاكمة على تشكيل الفراغات بالحى الرابع:

لم يظهر أثر القوى الإجتماعية فى تشكيل فراغات منطقة الحى الرابع بمدينة نصر حيث تشكلت الفراغات طبقاً للمخطط الموضوع من قبل المعمارى سيد كريم والذى تشرف عليه الدولة، فلم يتم تشكيل الفراغات أو حتى توزيع المناطق طبقاً لنظام طبقي أو انتقاء عرقي أو قبلي.

أما عن تخصيص مناطق معينة للإسكان الشعبى ومناطق أخرى للإسكان العمالى بالمدينة فهو تخصيص يفسره سياسة الدولة الصناعية والتي أوجدت ذلك التخصيص للإسكان العمالى والتوجهات الثقافية المتمثلة فى التأثير بالحدائق حيث يتم تجميع الإستعمالات المتشابهة ومناطق الإستخدام الواحدة مع بعضها البعض وتقاربها من المناطق المتفاعلة معها كتقارب الإسكان العمالى مع المصانع.

#### تأثير الجانب الإقتصادى من شبكة القوى الحاكمة على تشكيل الفراغات بالحى الرابع:

نلاحظ أثر القوى الإقتصادية على تشكيل الفراغات بمنطقة الحى الرابع بمدينة نصر من خلال إستخدام الأنماط التكرارية والمتمثلة فى الوحدات الكتلية التى يتم تكرارها بشكل مستمر، وهو الأمر الذى يعكس سياسة وتوجهات الدولة الإقتصادية نحو التشفير والإقتصاد فى تكاليف عمليات البناء، فالوحدات التى تعتمد التكرارية يمكن إنتاجها بالجملة وبالتالي التوفير يكون على كافة الأصعدة. فساهمت تلك الوحدات فى تحديد الفراغات وتشكيلها، حيث ساعدت تلك الكتل المتكررة فى إنتاج فراغات متشابهة داخل المجموعات السكنية بالحى.

وأيضا أثرت القوى الإقتصادية فى إنتاج وحدات بارتفاعات وصلت إلى ثمانية أدوار من أجل زيادة الكثافة السكانية للمباني التى قامت الدولة بتنفيذها ثم وصلت ارتفاعات المباني إلى عشرة أدوار فى مبادرات القطاع الخاص من أجل تحقيق ربحية أكبر.

#### تأثير الجانب السياسى من شبكة القوى الحاكمة على تشكيل الفراغات بالحى الرابع:

نلاحظ أثر القوى السياسية فى تشكيل فراغات منطقة الحى الرابع بمدينة نصر من خلال سيطرة الدولة على الأجزاء الأساسية المكونة للمخطط العام للمدينة ككل فرغم أنه لم يكن مسموحاً بتجميعهم بواسطة مستثمر واحد خلال المخطط العام الأول إلا أن جميع الأجزاء الأساسية المكونة للمخطط شبه متساوية ومتشابهة فى الشكل نتيجة سيطرة القوى السياسية والتي أتاحت للمستثمرين البناء فى قالب حددتها الدولة مسبقاً.

#### تأثير الجانب الثقافى من شبكة القوى الحاكمة على تشكيل الفراغات بالحى الرابع:

أثرت الحدائق العمرانية والتي مثلت العنصر الأوروبى والفكر الذى كان يحملها المعمارى سيد كريم فى إنتاج شوارع منتظمة ومستقيمة، ومصممه بشكل هندسى منتظم مكونة مجموعة من الفراغات المربعة أو المستطيلة أو المضلعة. فقد تأثر المعمارى سيد كريم بالحدائق وفكر معمارى الحدائق فقد طور نماذج الإسكان والكتل فى الحى الرابع بالمدينة بفكر يشبه الفكر الترشيدى الذى إستخدمه لوكوربوزيه فى وحدات إسكان مارسيليا عام 1952م.

#### 4-2- منظومة عمل الشبكة الحاكمة للحى الرابع بمدينة نصر فى الفترة من 1952:1974م:

كما ظهر لنا من خلال تحليلنا السابق للجوانب المختلفة المكونة لشبكة القوى الحاكمة المؤثرة على التشكيل الفراغى للمناطق السكنية بالحى الرابع بمدينة نصر فى الفترة من عام 1952:1974م، ومن خلال التوصل إلى السمات العامة للتشكيل الفراغى لتلك المنطقة، يمكننا دمج وتركيب تلك

المعلومات حتى نخلص منها للرؤية الواضحة لمنظومة عمل الشبكة الحاكمة وتأثيرها كقوى غير مادية متعددة الجوانب تعمل بشكل منظومى لا يمكن إهمال تأثير أى جانب من جوانبها الأربعة والذي يمثل كل جانب من جوانبها حجر الركن الذى لا هو يعمل منفردا ويكتمل البناء به وحده حتى وإن كان مؤثرا فاعلا رئيسيا وحاكما، ولا الذى يمكن إهمال دوره فى إكمال البناء.

ومن هذا المنطلق ومن خلال الربط بين شبكة القوى الحاكمة ومنظومات إتخاذ القرار فى القاهرة فى تلك الفترة والمتمثلة فى القوة الأوتوقراطية العليا ممثلة فى الرئيس جمال عبد الناصر كحاكم للبلاد وصاحب القرار والتوجه السياسى والإقتصادى للدولة، والقوة التنفيذية المتمثلة فى وزارة الإسكان المسؤولة عن التشيد والبناء، والقوة الإدارية والمتمثلة فى بلدية القاهرة تحت قيادة المعمارى محمد رياض، والقوة المسؤولة عن توفير الحماية والأمن والمتمثلة فى وزارة الدفاع كما لعبت دور مالك الأرض بجانب دورها فى الحماية فى دراسة حالة منطقة مدينة نصر، وإتخاذ القرارات التخطيطية والتصميمية من قبل عناصر التكنوقراط القائمة على قطاع العمران والمتمثلة فى المعمارى سيد كريم الذى قام بصياغة الرؤية التصميمية وتشكيل الفراغات للمناطق السكنية بمدينة نصر فى تلك الفترة.

وعلى الرغم من وضوح أثر التكنوقراط فى صياغة التشكيل الفراغى للمناطق السكنية بمدينة نصر فى تلك الفترة وتشابه صياغة رؤيته للعمران مع صياغته لمدن الصحراء قبلها إلا أنه لم يفرد وحده بإتخاذ القرارات التشكيلية للفراغات والعمران للمناطق السكنية، فمن أجل فهم منظومة إتخاذ القرار هذه وطريقة عملها مع الشبكة الحاكمة يمكن تركيب المعلومات للوصول إلى السيناريو الخاص بالتشكيل الفراغى لمدينة نصر.

ف نجد رغبة القوة الأوتوقراطية العليا المتمثلة فى الرئيس جمال عبد الناصر فى إقامة مدينة جديدة طبقا لتوجهات الدولة السياسية والإقتصادية التفضيلية، فإما أنه قام بإختيار موقع المدينة بنفسه أو من خلال مستشاريه ثم يواجه أول تجاذب بين القوى والمتمثل فى وزارة الدفاع بإعتبارها مالك الأرض فلكى يتم البت فى تنفيذ القرار لابد من موافقة وزارة الدفاع كقوة مالكة قد ترفض القرار لأسباب أمنية أو لتعارض مصالحها مع القوى السياسية وبالتالي البحث عن موقع آخر بديل أو تقوم بالموافقة والمساعدة فى توفير الأمن ودعم القرار وبالتالي إستمرار المنظومة، ثم الإنتقال إلى المرحلة الثانية لإتمام الفكرة فيتم إسنادها إلى وزارة الإسكان كجهة مسؤولة عن التنفيذ والتشيد، وبالتالي تقوم الوزارة بتوكيل بلدية القاهرة والمعمارى المختص "محمد رياض" ومستشار الرئيس بمتابعة العمل مع الإستشارى المعمارى الموكل إليه العمل والممثل للتكنوقراط "سيد كريم" والذى يمثل فكره الحدائى وتجاربه السابقة مع مدن الصحراء الطريقة السريعة لإتمام الفكرة العامة المقنعة للقوة التنفيذية المتمثلة فى وزارة الإسكان والقوة الأوتوقراطية المتمثلة فى الرئيس جمال عبد الناصر وتوجهاته.

ولكن إذا إفتراضنا أن المعمارى سيد كريم قام بتقديم أفكار لا تتناسب مع توجهات منظومات إتخاذ القرار العليا وترضيها تلك المنظومات هل كان سيخرج إلينا هذا المنتج العمرانى بهذا الشكل؟! الإجابة هى لا، فعلى الرغم من إستمرارية المنظومة فى إتمام إتخاذ القرارات الخاصة بالفكرة يأتى دور الجانب الإقتصادى من الشبكة الحاكمة فى مراجعة الكتل المعمارية المقترحة كما حدث ورفضت شركة النصر إقتراح المعمارى سيد كريم بعمل قاعدة مجمعة مشتركة (Plaza) لكل الوحدات التكرارية فى الحى الأول بالمدينة والتي كانت سينتريز فيها الخدمات وسبب هذا الرفض هو تخصيص تلك المساحات لزيادة عدد الوحدات السكنية على حساب الخدمات.

وبالتالى نخلص بأن عملية بناء الحى الرابع بمدينة نصر أتى كإعكاس لعملية متعددة المتطلبات وكل متطلب يضيف داخل معادلة شبكة القوى المبدئية شبكة قوى أخرى جديدة قد يأتى بعضها حاكما، فتتراكب القوى وتتعدد ويتصاعد بعضها إلى مستوى حاكم، فتشكل تلك القوى منظومة قرارات مركبة للمستوى الأوتوقراطى. مما يؤكد دور شبكة القوى الحاكمة فى تحقيق توازن بين مجموعات إتخاذ القرار.

المراجع الأجنبية:

- [1] Ashihar, Y. C., 1981. Exterior Design In Architecture. New York: Van Nostrand Reinhold.
- [2] Cluskey, J., 1978. Road Form and Townscape. London: the architectural press.
- [3] Gehl, J., 1987. Life Between Building –Using Public Spaces. New York: Island Press.
- [4] Hamlin, T., 1952. Forms and Function of the 20th Century Architecture. new york(columbia): University Press.
- [5] Herzog, J. et al., 2010. Nasr City. ETH Studio Basel Contemporary City Institution: mark Frochaux, Aurel Martin.
- [6] Lynch, K., 1971. Site Planning".Cambridge: Massachusetts.
- [7] Pflieger , G. & Rozenblat , . C., 2010. Introduction. Urban Networks and Network Theory: The City as the Connector of Multiple Networks. Urban Studies Journal Foundation, 47: 2723(Urban Studies), p. 47(13) 2723–2735.
- [8] Redman, C. L., 1978. The rise of Civilization from Early Farmers to Urban Society in the Ancient Near East. San Francisco: Freeman &Co.



Rose, S., 2016. Place and Politics at the Frankfurt Paulskirche after 1945. Journal of urban History, 42(1) 145- [9]  
161.

Sablet, 1991. Des Espaces Urbans sgreable a vivre. Editions du mniteur ed. Paris: Deuxieme Editions. [10]

المراجع العربية:

- [1] أحمد، عبدوتى محمد، 2016. التحولات فى عاصمة عربية فقيرة ومالاتها: دراسة حالة نواكشوط. الدوحة: المؤتمر الثانوى الخامس للعلوم الاجتماعية والإنسانية.
- [2] المصرى، عماد، 1999. تقييم تطور الفراغات العمرانية فى المدينة العربية المعاصرة. القاهرة: جامعة، رسالة دكتوراة غير منشورة، كلية الهندسة.
- [3] جمعة، أحمد عواد، 2011. منظومة الفراغات العمرانية فى المدينة. بنها: جامعة، رسالة دكتوراة غير منشورة، كلية الهندسة.
- [4] حداد، محمود عثمان ورملاوى، غسان، 2016. الطبقات والتراصف الطبقي. بيروت: المركز العربى للأبحاث ودراسة السياسات.
- [5] سالم، رماح إبراهيم، 1984. تصميم الفراغات العمرانية فى المناطق الحارة. القاهرة: كتاب الشرقية.
- [6] سعد، صادق. أحمد، 2017. رحلة فى زمان المدينة. الهلال الخصيب-القاهرة: دار كليوباترا للنشر والتوزيع.
- [7] سعيدونى، معاوية، 2016. أزمة التحديث والتخطيط العمرانى فى الجزائر (جنورها، واقعها، افاقها). عمران للعلوم الاجتماعية والإنسانية، الرابع(أزمة المدينة العربية).
- [8] عارف، حليم حسين وبياض محسن، 1991. تخطيط وتنظيم المدن بين النظرية والتطبيق - الأسكندرية : جامعة الأسكندرية.
- [9] فرحات، باهر إسماعيل، 2004. العلاقة التبادلية بين السلوك الإنسانى والبيئة المادية فى الفراغات العمرانية. القاهرة: جامعة، رسالة ماجستير غير منشورة، كلية الهندسة.
- [10] محجوب، ياسر، 2016. المدينة العربية والتحويلات العمرانية- الدوحة: المركز العربى للأبحاث ودراسة السياسات- المؤتمر السنوى الخامس للعلوم الاجتماعية والإنسانية.